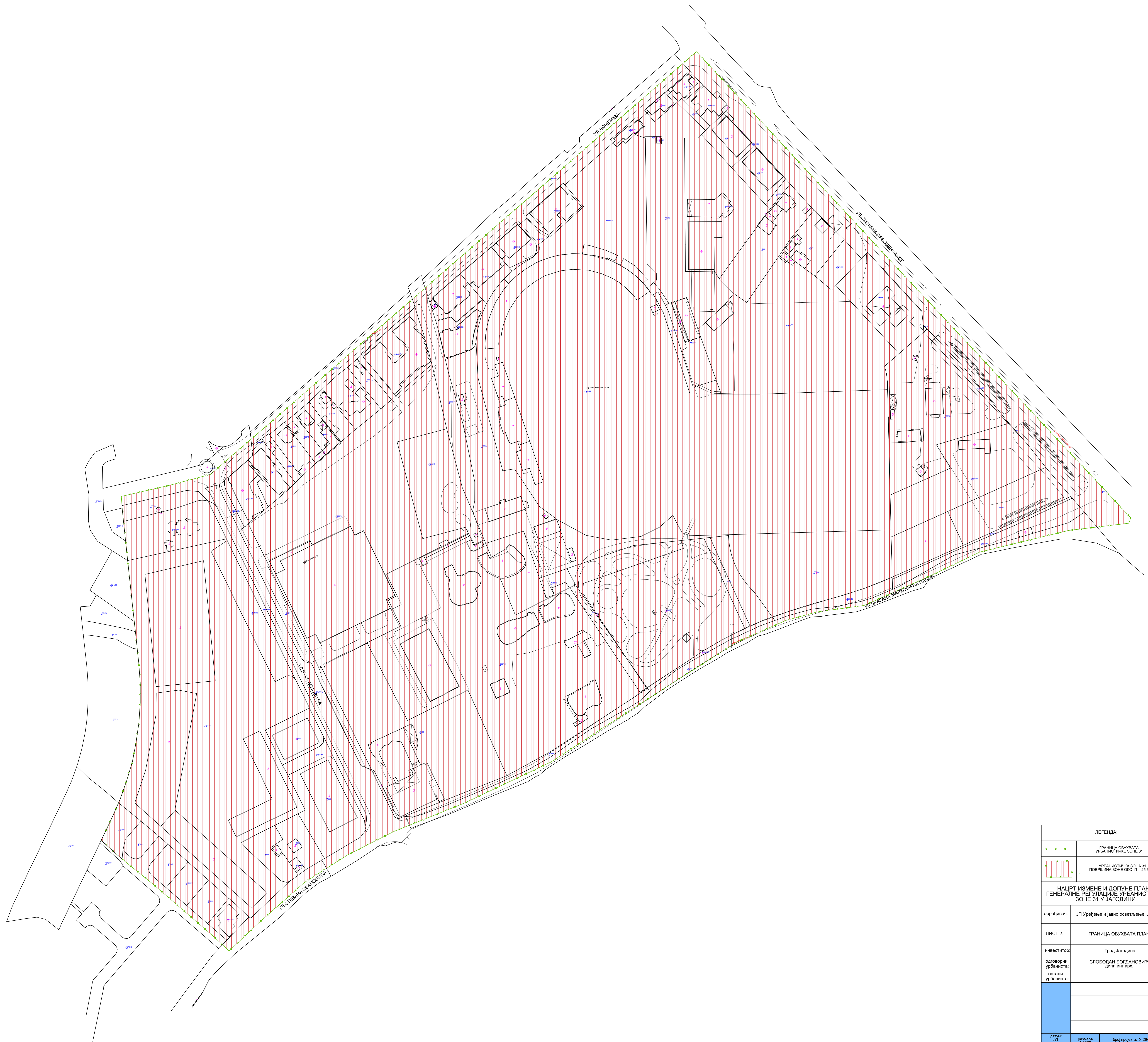




ЛЕГЕНДА:	
	ГРАНИЦА ОБУХВАТА ЗОНЕ 31
	ГРАНИЦА БЛОКОВА 1 И 2 У ЗОНИ 31
	<p>НАМЕНА БЛОКА 1 према ГУП-у</p> <ul style="list-style-type: none"> - Служба за регулацију - Централне деловности 2 и 3 - Зеленица 2 - Зеленица 1 - Становиште 1 <p>-Зона високе спратности до 50м, специфични туристички пословни стамбени комплекси високе спратности</p>
	<p>НАМЕНА БЛОКА 2 према ГУП-у</p> <ul style="list-style-type: none"> - Становиште 1 <p>-Зона високе спратности до 50м, специфични туристички пословни и стамбени комплекси високе спратности</p> <ul style="list-style-type: none"> - Становиште 2 - Централне деловности 2 и 3 - Зеленица 1 и 2
<p>НАЦРТ ИЗМЕНЕ И ДОПУНЕ ПЛАНА ГЕНЕРАЛНЕ РЕГУЛАЦИЈЕ УРБАНИСТИЧКЕ ЗОНЕ 31 У ЈАГОДИНИ</p>	
обрађивач:	ЈП Уређење и јавно осветљење, Јагодина
ЛИСТ 1:	ГРАНИЦА ОБУХВАТА ПЛАНА СА ПРЕТЕЖНОМ НАМЕНОМ ПОВРШИНА (ИЗМЕНА ГУП-а ГРАДА ЈАГОДИНА У ЗОНИ 31)
инвеститор:	Град Јагодина
одговорни урбаниста:	СЛОБОДАН БОГДАНОВИЋ
остали урбанисти:	дипл.инг.арх.
датум:	јули 2025.
ремер:	1:1500
број пројекта:	У-2924



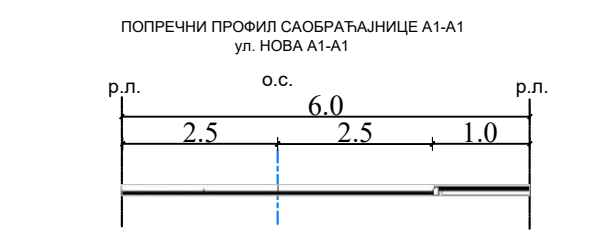

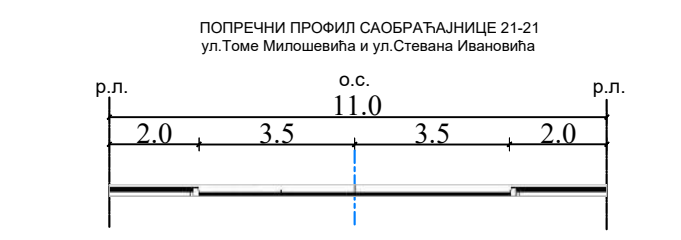

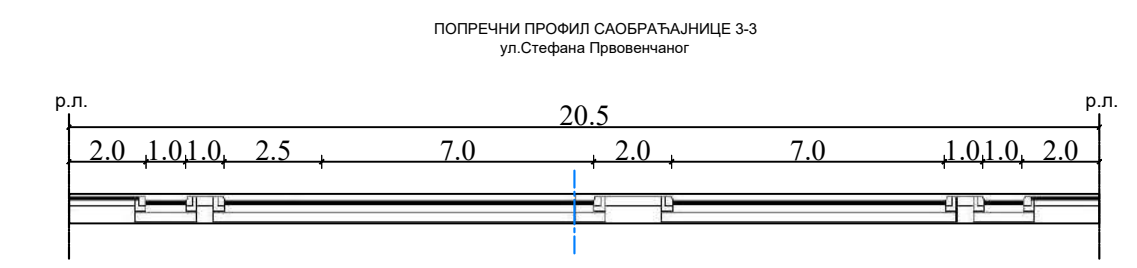
ЛЕГЕНДА:	
	ГРАНИЦА ОБУХВАТА УРБАНИСТИЧКЕ ЗОНЕ 31
	УРБАНИСТИЧКА ЗОНА 31 ПОВРШИНА ЗОНЕ ОКО 11 = 26.31ха
НАЦРТ ИЗМЕНЕ И ДОПУНЕ ПЛАНА ГЕНЕРАЛНЕ РЕГУЛАЦИЈЕ УРБАНИСТИЧКЕ ЗОНЕ 31 У ЈАГОДИНИ	
обрађивач:	ЈП Уређење и јавно осветљење, Јагодина
ЛИСТ 2:	ГРАНИЦА ОБУХВАТА ПЛАНА
инвеститор:	Град Јагодина
одговорни урбаниста:	СЛОБОДАН БОГДАНОВИЋ
остали урбанисти:	дипл. инж. арх.
датум:	јули 2022.
ремер:	1:1500
број пројекта:	У-29/24



ЛЕГЕНДА:	
	ГРАНИЦА ОБУХАТА УРБАНИСТИЧКЕ ЗОНЕ 31
	РЕГУЛАЦИОНА ЛИНИЈА
	ГРАЂЕВИНСКА ЛИНИЈА
	ОБЛАСТ НАМЕНА БЕЗФИСКА СТАЈАЊА
	ЗОНСКИ РЕД А Пр+Пр+4+Пк
	ЗОНСКИ РЕД А1 Пр+2+Пк
	ЗОНСКИ РЕД Б Пр+Пр+4+Пк
	ЗОНА ВИСОКЕ СТРАТНОСТИ, СПЕЦИФИЧНИ ТУРИСТИЧКИ ПОСРЕДСТВО И СТАЈАЊА СЛУЖБЕНИ ВЕСТРАЖНО ВИСОКЕ СТРАТНОСТИ
	ЗОНЕ ПОСТОВАЊА СА ПРАТЕЋИМ САДРЖАЈИМА
	СПОРТ, СПОРТСКИ ОБЈЕКТИ И РЕКРЕАЦИЈА, ТУРИЗАМ
	ЗОНСКИ РЕД В Пр+1+Пк
	ЦРКВЕНО ЗЕМЉИШТЕ
	ПАРКИНГ ПРОСТОР
<p>НАЦРТ ИЗМЕНЕ И ДОПУНЕ ПЛАНА ГЕНЕРАЛНЕ РЕГУЛАЦИЈЕ УРБАНИСТИЧКЕ ЗОНЕ 31 У ЈАГОДИНИ</p>	
обрађивач:	ЈП Уређење и јавно осветљење, Јагодина
ЛИСТ 4:	ПЛАН НАМЕНЕ ПОВРШИНА СА ПРАВИЛИМА ГРАЂЕЊА
инвеститор:	Град Јагодина
одговорни урбаниста:	СЛОБОДАН БОГДАНОВИЋ, дипл.инг. арх.
остали урбаниста:	
датум: ЈП 2025.	размер: 1:1100
	број пројекта: У-29/24



БРОЈ ПЛОСТА	УЧИНЦИ	X	Y
0001	7524808.93	4869058.98	
0002	7524870.94	4869337.91	
0003	7524755.49	4869408.25	
0004	7524817.35	4869403.04	
0005	7524889.14	4869522.42	
0006	7524969.31	4869589.54	
0007	7525049.94	4869662.26	
0008	7525092.92	4869810.01	
0009	7525214.91	4869483.52	
0010	7525252.26	4869399.15	
0011	7525261.16	4869325.78	
0012	7525178.78	4869522.72	
0013	7525138.92	4869485.03	
0014	7525083.98	4869463.72	

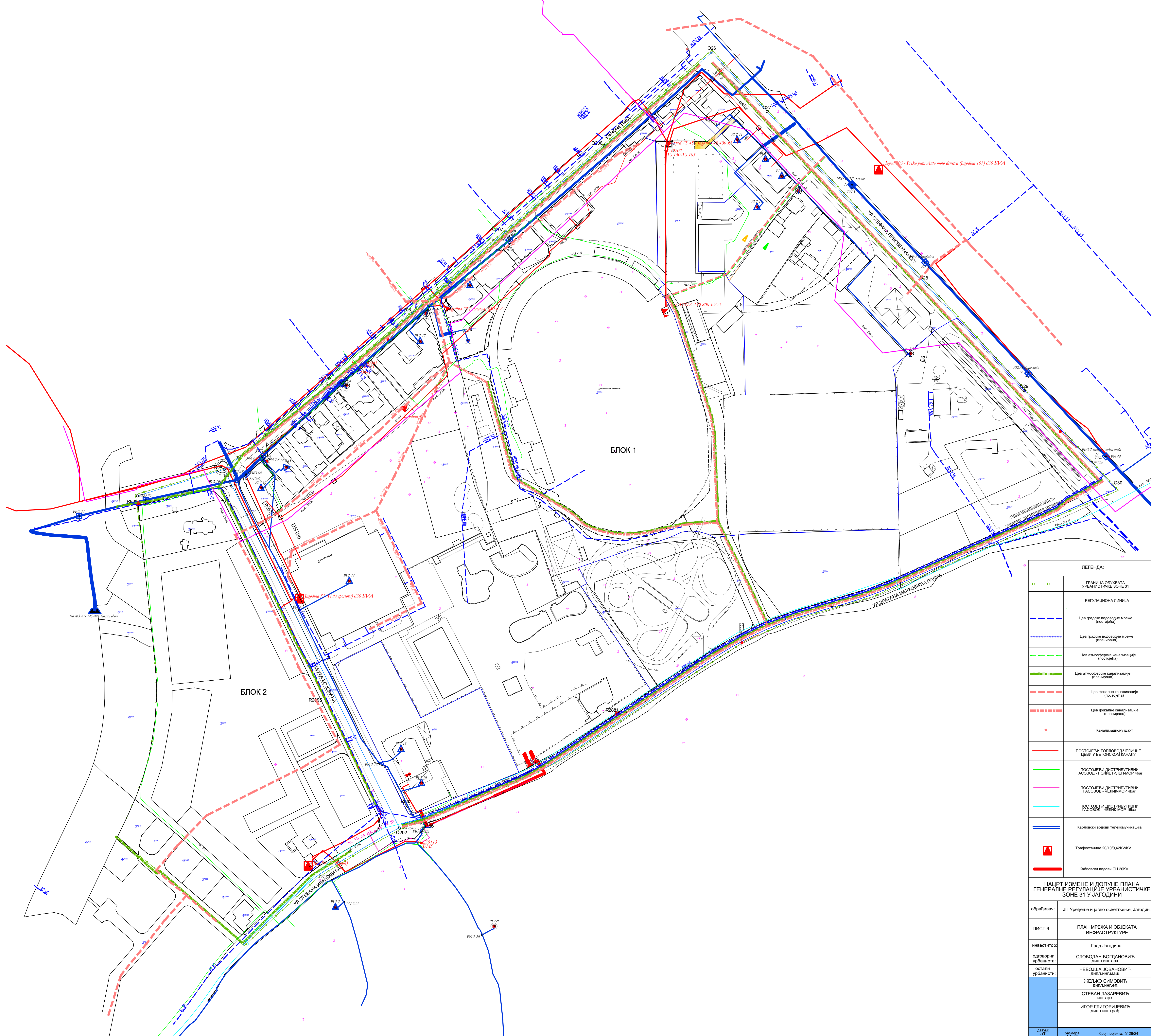


ЛЕГЕНДА:

	ГРАНИЦА ОБУХВАТА УРБАНИСТИЧКЕ ЗОНЕ 31
	РЕГУЛАЦИОНА ЛИНИЈА
	ОСОВИНА САОБРАЋАЈНИЦА
	САОБРАЋАЈНЕ ПОВРШИНЕ КОЛОСЕ И ПЕШАЧНЕ
	ПОВРШИНА ЗА ПАРКИРАЊЕ

НАЦРТ ИЗМЕНЕ И ДОПУНЕ ПЛАНА ГЕНЕРАЛНЕ РЕГУЛАЦИЈЕ УРБАНИСТИЧКЕ ЗОНЕ 31 У ЈАГОДИНИ

обрађивач:	ЈП Уређење и јавно осветљење, Јагодина
ЛИСТ 5:	ПЛАН САОБРАЋАЈНИЦА СА АНАЛИТИЧКО-ГЕОДЕТСКИМ ЕЛЕМЕНТИМА
инвеститор:	Град Јагодина
одговорни урбаниста:	СЛОБОДАН БОГДАНОВИЋ, ДИПЛИНГ. АРХ.
остали урбанисти:	



ЛЕГЕНДА:	
	ГРАНИЦА ОБУХВАТА УРБАНИСТИЧКЕ ЗОНЕ 31
	РЕГУЛАЦИОНА ЛИНИЈА
	ЦЕЛ ГРАДОВЕ ВОДОВНЕ МРЕЖЕ (ПОСТОЈЕЋА)
	ЦЕЛ ГРАДОВЕ ВОДОВНЕ МРЕЖЕ (ПЛАНИРАНА)
	ЦЕЛ АТМОСФЕРНЕ КАНАЛИЗАЦИЈЕ (ПОСТОЈЕЋА)
	ЦЕЛ АТМОСФЕРНЕ КАНАЛИЗАЦИЈЕ (ПЛАНИРАНА)
	ЦЕЛ ФЕКАЛНЕ КАНАЛИЗАЦИЈЕ (ПОСТОЈЕЋА)
	ЦЕЛ ФЕКАЛНЕ КАНАЛИЗАЦИЈЕ (ПЛАНИРАНА)
	КАНАЛИЗАЦИОНИ ШХИТ
	ПОСТОЈЕЋИ ТОПЛОВОД-ЧЕДНИКЕ ЦЕВИ У БЕТОНСКОМ КАНАЛУ
	ПОСТОЈЕЋИ ДИСТРИБУТИВНИ ГАСОВОД - ПОЛИМЕТИЛЕН-КАП-КАВ
	ПОСТОЈЕЋИ ДИСТРИБУТИВНИ ГАСОВОД - ЧЕЛЈИ-МОР-КАВ
	ПОСТОЈЕЋИ ДИСТРИБУТИВНИ ГАСОВОД - ЧЕЛЈИ-МОР-16КАВ
	КАБЛОВСКИ ВОДОВИ ТЕЛЕКОМУНИКАЦИЈА
	ТРАНСФОРМАЦИЈА 20/10/0.4КВ/КВ
	КАБЛОВСКИ ВОДОВИ СН 20КВ
НАЦРТ ИЗМЕНЕ И ДОПУНЕ ПЛАНА ГЕНЕРАЛНЕ РЕГУЛАЦИЈЕ УРБАНИСТИЧКЕ ЗОНЕ 31 У ЈАГОДИНИ	
обрађивач:	ЈП Уређење и јавно осветљење, Јагодина
ЛИСТ 6:	ПЛАН МРЕЖА И ОБЈЕКТА ИНФРАСТРУКТУРЕ
инвеститор:	Град Јагодина
одговорни урбаниста:	СЛОБОДАН БОГДАНОВИЋ, дипл.инг.арх.
остали урбанисти:	НЕБОЈША ЈОВАНОВИЋ, дипл.инг.маш. ЖЕЉКО СИМОВИЋ, дипл.инг.ел. СТЕВАН ЛАЗАРЕВИЋ, инг.арх. ИГОР ПЛИГОРЈЕВИЋ, дипл.инг.град.
датум: 2025.	размер: 1:1000
	број пројекта: У-29/24